













Legende

-  Gehweg
-  Gehweg auf Straße
-  empfohlener Schulweg
-  **Besonderer Gefahrenpunkt**
- 3 Apfel an der Jet-Tankstelle benutzen. Hier ist die Überquerung zu gefährlich: schwer einsehbarer Kreisverkehr mit hohem Verkehrsaufkommen.
-  **Gefahrenpunkt**
- 1 Die stark befahrene Straße wird überquert. Die Schüler befinden sich im Bereich der Ein- und Ausfahrt der Tankstelle.
- 2 Die stark befahrene Straße wird an der Ampelkreuzung überquert. Der Fußgängerüberweg von der Dusenbacher Straße ist für Autofahrer schlecht einsehbar.
- 3 Die durch den Busverkehr stark frequentierte Ober-Lehrer-Wolf-Straße ohne Fußgängerüberweg muss überquert werden. Ein geeigneter Fußweg ist nicht vorhanden.
- 4 Die stark befahrene Straße wird überquert. Die Verkehrslage ist unübersichtlich.
- 5 Die stark befahrene Straße wird überquert. Die Ampel ist für Autofahrer schwer zu erkennen.
- 6 Die stark befahrene Straße wird überquert. Die Ampel ist für Autofahrer schwer zu erkennen. An dieser Stelle fahren viele Fahrzeuge mit überhöhter Geschwindigkeit.
- 7 Die stark befahrene Straße wird überquert. Die Ampel ist für Autofahrer schwer zu erkennen. An dieser Stelle fahren viele Fahrzeuge mit überhöhter Geschwindigkeit. Weiterhin wird die Verkehrslage durch das Parkverhalten von Eltern und Schülern unübersichtlich.
- 8 Die Straßenüberquerung ist unübersichtlich. Die Sicht ist durch Parkplätze eingeschränkt. Herausfahrende Autos vom Parkplatz beachten!!!
-  Freie Überquerung
-  Mittelinsel
-  Zebrastreifen
-  Lichtsignalanlage
-  Schule
-  Zwischenstation
-  Ausgangspunkt

